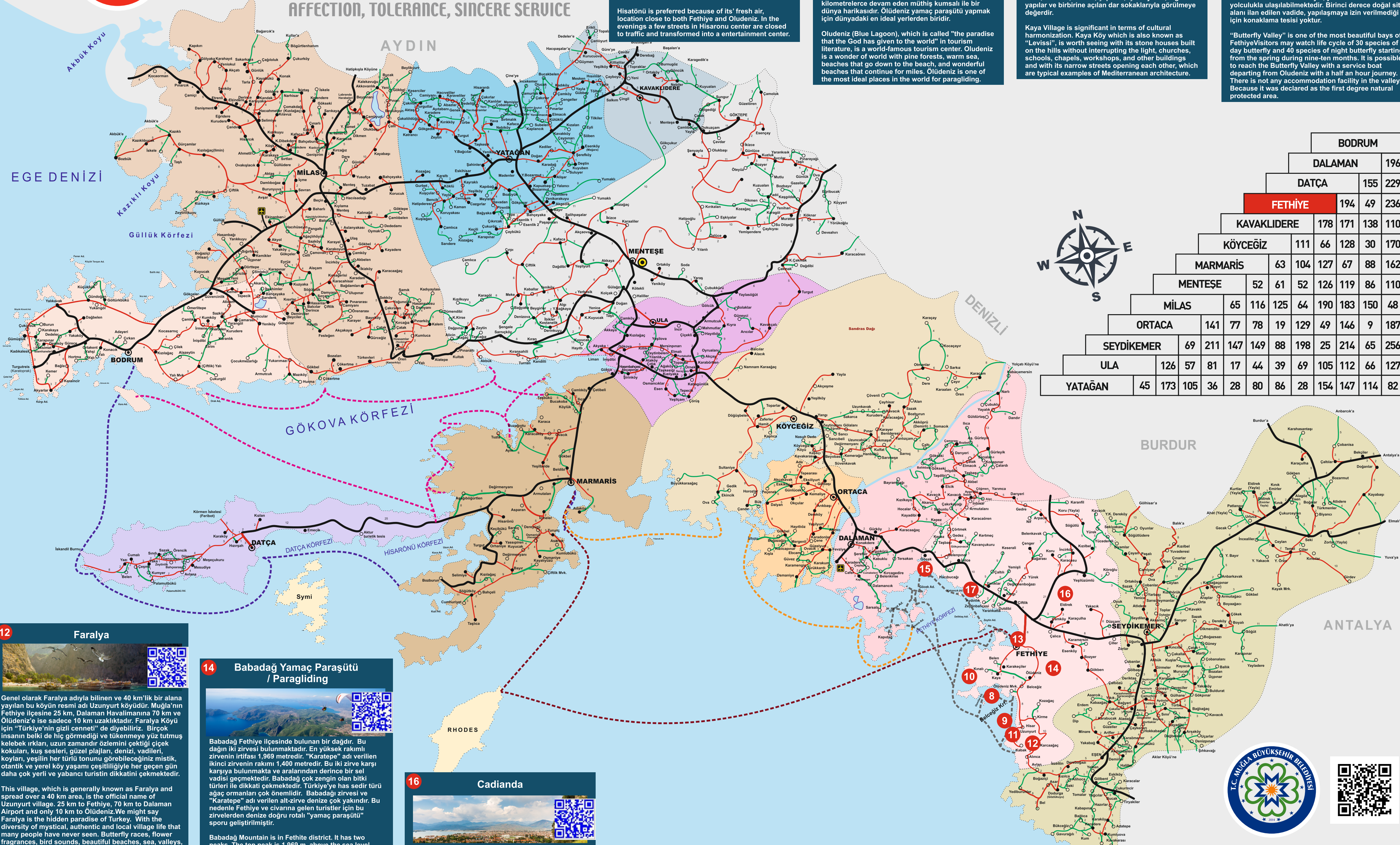




Sevgi, hoşgörü,  
Sevgi, hoşgörü,  
güler yüzle hizmet.

AFFECTION, TOLERANCE, SINCERE SERVICE




**8 Hisarönü-Ovacık**



Hisarönü ferah havası, hem Ölüdeniz hem de Fethiye'ye yakın konumu nedeniyle tercih edilmektedir. Akşam araç trafiğine kapanan Hisarönü merkezindeki birkaç cadde toplu bir eğlence merkezine dönüşmektedir.

Hisarönü is preferred because of its' fresh air, location close to both Fethiye and Ölüdeniz. In the evenings a few streets in Hisarönü center are closed to traffic and transformed into an entertainment center.

**9 Ölüdeniz/Blue Lagoon**



Turizm literatüründe "Tanrı'nın dünyaya bahsettiği cennet" olarak adlandırılan Ölüdeniz (Blue Lagoon), dünya çapında üne sahip bir turizm merkezidir. Ölüdeniz, sahile kadar inen çam ormanları, ilk denizi, kilometrelerce devam eden mükemmel kumsalı ile bir dünya harikasıdır. Ölüdeniz yamaç paraşütü yapmak için dünyadaki en ideal yerlerden biridir.

Ölüdeniz (Blue Lagoon), which is called "the paradise that the God has given to the world" in tourism literature, is a world-famous tourism center. Ölüdeniz is a wonder of a world with pine forests, warm sea, beaches that go down to the beach, and wonderful beaches that continue for miles. Ölüdeniz is one of the most ideal places in the world for paragliding.


**10 Kayaköy/Levissi**



Kaya Köyü farklı kültürlerin birbiri ile kaynaştığı bir mekân olarak önem taşıyor. Levissi olarak bilinen Kayaköy yamaçlarının üzerinde birbirinin ışığını kesmeden yapılmış tipik Akdeniz mimarisini örneği taş evler, kiliseler, okullar, şapel, iş atölyeleri, diğer yapılar ve birbirine açılan dar sokaklarıyla görülmeye değerdir.

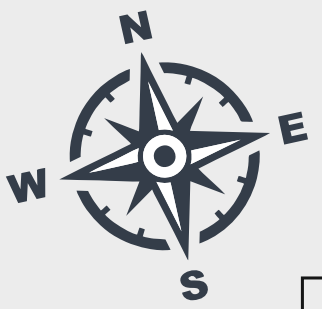
Kaya Village is significant in terms of cultural harmonization. Kaya Köy which is also known as "Levissi", is worth seeing with its stone houses built on the hills without interrupting the light, churches, schools, chapels, workshops, and other buildings and with its narrow streets opening each other, which are typical examples of Mediterranean architecture.

**11 Kelebekler Vadisi/Butterfly Valley**



Fethiye'nin en güzel koylarından birisidir. Vadide, ilkbahardan başlayarak dokuz-on ay boyunca 30 tür gündüz ve 40 tür de gece kelebeğinin yaşam sürecini izlemek mümkündür. Kelebekler Vadisine, Ölüdeniz'den kalkan servis teknisiyle, yarım saatlik bir yolculukla ulaşılabilir. Birinci derece doğal sit alanı ilan edilmiş vadiye, yapılaşmaya izin verilmediği için konaklama tesisi yoktur.


"Butterfly Valley" is one of the most beautiful bays of Fethiye. Visitors may watch life cycle of 30 species of day butterfly and 40 species of night butterfly starting from the spring during nine-ten months. It is possible to reach the Butterfly Valley with a service boat departing from Ölüdeniz with a half an hour journey. There is not any accommodation facility in the valley. Because it was declared as the first degree natural protected area.



	BODRUM			
	DALAMAN		196	
	DATÇA		155 229	
	<b>FETHİYE</b>		<b>194 49 236</b>	
	KAVAKLIDERE		178 171 138 110	
	KÖYCEĞİZ		111 66 128 30 170	
	MARMARİS		63 104 127 67 88 162	
	MENTEŞE		52 61 52 126 119 86 110	
	MİLAS		65 116 125 64 190 183 150 48	
	ORTAÇA		141 77 78 19 129 49 146 9 187	
	SEYDİKEMER		69 211 147 149 88 198 25 214 65 256	
	ULA		126 57 81 17 44 39 69 105 112 66 127	
	YATAĞAN		45 173 105 36 28 80 86 28 154 147 114 82	



**12 Faralya**



Genel olarak Faralya adıyla bilinen ve 40 km'lik bir alana yayılan bu köyün resmi adı Uzunyurt Köyüdür. Muğla'nın Fethiye ilçesine 25 km, Dalaman Havalimanına 70 km ve Ölüdeniz'e ise sadece 10 km uzaklıktadır. Faralya Köyü için "Türkiye'nin gizli cenneti" de diyebiliriz. Birçok insanın belki de hiç görmediği ve tükenmeye yüz tutmuş kelebek ırmakları, uzun zamandır özlemini çektiği çiçek kokuları, kus sesleri, güzel plajları, denizi, vadileri, koyları, yeşilin her türlü tonunu görebileceğiniz mistik, otantik ve yerel köy yaşamı çeşitliliğiyle her geçen gün daha çok yerli ve yabancı turist dikkatini çekmektedir.

This village, which is generally known as Faralya and spread over a 40 km area, is the official name of Uzunyurt village. 25 km to Fethiye, 70 km to Dalaman Airport and only 10 km to Ölüdeniz. We might say Faralya is the hidden paradise of Turkey. With the diversity of mystical, authentic and local village life that many people have never seen. Butterfly reefs, flower fragrances, bird sounds, beautiful beaches, sea, valleys, attracts attention of domestic and foreign tourists.

**14 Babadağ Yamaç Paraşütü / Paragliding**



Babadağ Fethiye ilçesinde bulunan bir dağdır. Bu dağın iki zirvesi bulunmaktadır. En yüksek rakımlı zirvenin irtifası 1,969 metredir. "Karatepe" adı verilen ikinci zirvenin rakımı 1,400 metredir. Bu iki zirve karşı karşıya bulunmakta ve aralarından derince bir sel vadisi geçmektedir. Babadağ çok zengin olan bitki türleri ile dikkati çekmektedir. Türkiye'ye has sedir türü ağaç ormanları çok önemlidir. Babadağ zirvesi ve "Karatepe" adı verilen alt-zirve denize çok yakındır. Bu nedenle Fethiye ve civarına gelen turistler için bu zirvelerden denize doğru rotalı "yamaç paraşütü" sporu geliştirilmiştir.

Babadağ Mountain is in Fethiye district. It has two peaks. The top peak is 1,969 m. above the sea level. The second peak named as "Karatepe" is 1,400 m above the sea level. A deeply canyon passes between two peaks. The mountain is attractive owing to its rich flora. Cedar forest that is unique for Turkey, is very significant. Two peaks are close to the sea, therefore; it is suitable for paragliding.

**16 Cadianda**



Fethiye'ye 20 km. uzaklıktaki Üzümlü Mahallesi'nden 8 km. İlk bir toprak yolla ulaşılan kentin yerleşim tarihi İ.Ö. 5. yy'a kadar uzanmaktadır. Kenti çevreleyen sur duvarları, kaya mezarları ve Roma Dönemi'nde kullanılan Helenistik tiyatro, hamam, koşu pisti, agora, tapınak kalıntıları ve yoğun yapı izleri kentin Roma Dönemindeki ihtişamını göstermektedir. Likya ev tipi mezarlarından oluşan nekropol alanı, çok sayıda sarnıç ve antik dönemde atletizm festivallerinin düzenlendiği stadion kentin önemli yapıları arasında yer almaktadır.

20 kilometers away to Fethiye and reached by a dirt road of 8 kilometers from Üzümlü District, the settlement history of the city dates back to 5th Century B.C. The city walls surrounding the city, rock tombs, and the Hellenistic theater used in the Roman period, the bath, running track, agora, the ruins of a temple, and the other ruins indicate the spectacular presence of the city in the Roman times. Necropolis area consisting of Lycian house tombs, a large number of cisterns, and the city stadium where athletics festivals were held in ancient times, are among the most significant structures of the city.

**17 Günlüklü Koyu**



Yöreye özgü, sık siğila (günlük) ağaçlarıyla kaplı, orman içi dinlenme yeridir. Benzersiz güzellikleri, plajı ve kampçılık için hazırlanmış alt yapı ile turistik çeşitliliğimize içinde farklı bir konumdadır. Muğla-Fethiye Karayolu üzerinde olup, dolmuşlarla da ulaşım sağlanabilmektedir.

It is a resting place covered with traditional sweet gum trees. Unique beauties, beaches and infrastructure for camping are in a different position within our touristic diversity. It is located on Muğla-Fethiye Highway and can be reached with minibuses.

**13 Telmessos**



Kent adını Apollon'un oğlu Telmessos'tan aldığı rivayet edilmektedir. Kentin nekropolü içinde yer alan tapınak cepheli kaya mezarı ile Hermeipias'ın oğlu Amyntas için yapılan kaya mezarı Telmessos'un simgesi olup, ziyaretçilerin dikkatini çekmektedir.

Telmessos takes its name from Telmoessos who was the son of Apollon. Rock Tomb with the temple view located in Necropolis and the other rock tomb built for Amyntas, the son of Hermeipias are the symbols of Telmessos, and take attention of visitors.

**15 Göcek**



Fethiye Körfezinde, Göcek'in çevresinde sıralanan koylar ve adalar mavimsi yeşil bir doğaya ve tarıh yolculuğuna sunar.

In the Gulf of Fethiye the bays and islands located around Göcek offers an enjoyable nature and history tour to the blue cruises.



- Büyükşehir Belediyesi Yolları** ■
- İlçe Belediyeleri Yolları** ■
- T.C.K. Yolları** ■
- MAVİ YOLCULUK ROTALARI / BLUE VOYAGE ROADS**
- BODRUM - GÖKOVA - BODRUM - - - - -
  - GÖCEK - FETHİYE - - - - -
  - MARMARİS - GÖCEK - - - - -
  - BODRUM - DATÇA - MARMARİS - - - - -
  - MARMARİS - RODOS - FETHİYE - - - - -

**T.C. MUĞLA BÜYÜKŞEHİR BELEDİYESİ**

**MUĞLA BÜYÜKŞEHİR BELEDİYESİ METROPOLİTAN MUNICIPALITY**

**FETHİYE**

**FREE**

muğla.bel.tr | turizm@muğla.bel.tr | 444 48 01