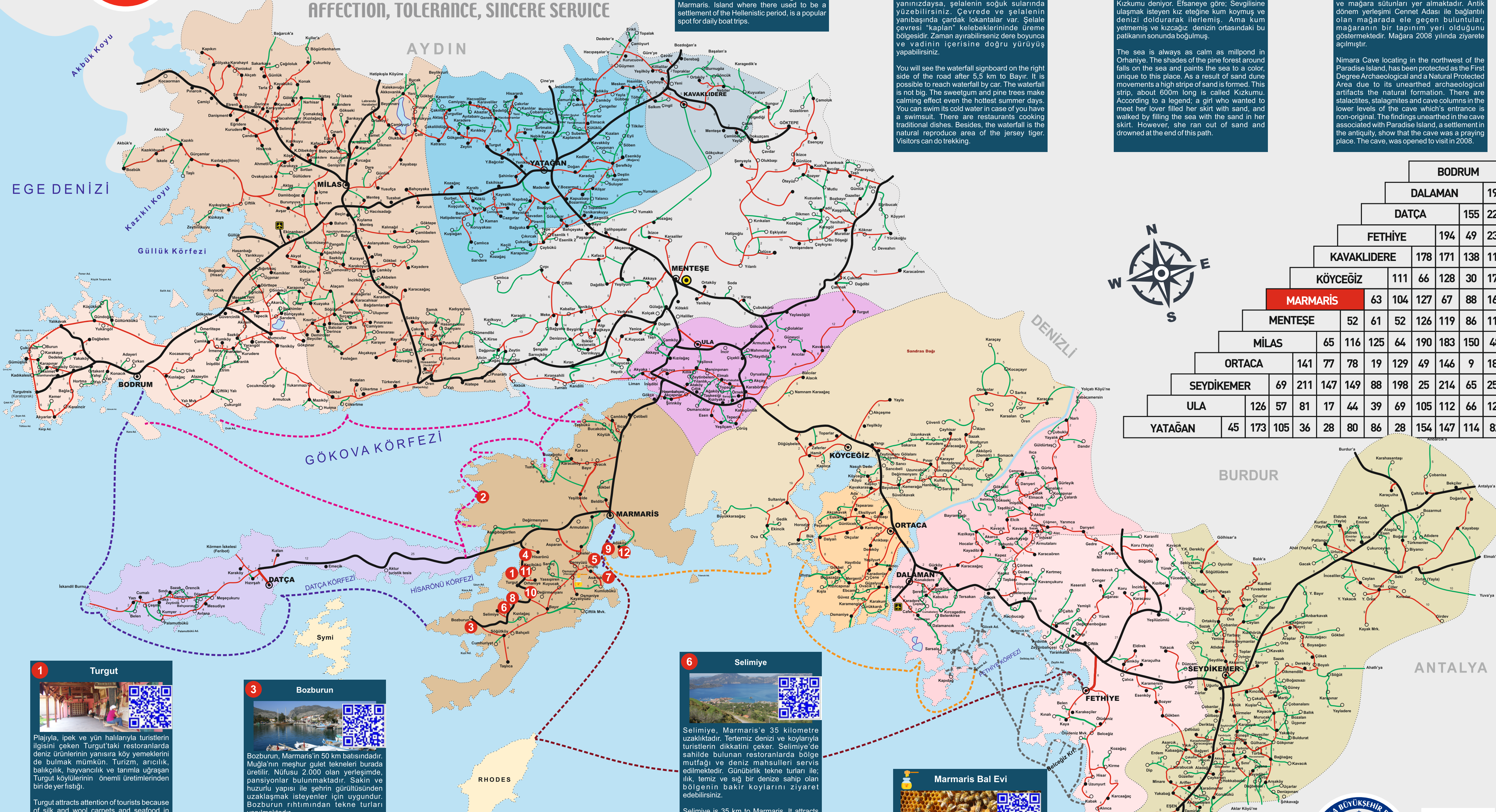




Sevgi, hoşgörü,
Sevgi, hoşgörü,
güler yüzle hizmet.
AFFECTION, TOLERANCE, SINCERE SERVICE

Akkökü Koyu
EGE DENİZİ
Kazıklı Koyu
Güllük Körfezi



9 Cennet Adası/Paradise Island



Cennet adası Marmaris'in karşısında boylu boyunca uzanır. Helenistik döneme ait bir yerleşimin olduğu ada, günü birlik tekne turlarının uğrak noktasıdır.

Paradise Island extends full length across Marmaris' island where there used to be a settlement of the Hellenistic period, is a popular spot for daily boat trips.

10 Turgut Şelalesi/Turgut Waterfall



Bayır'dan 5,5 km sonra sağda "Şelale" tabelasını göreceksiniz. Şelale mevkine araçla gitmek mümkün. "Şelale", bildiğimiz o ulu şelalelerden değil. Şelaleyi çevreleyen çam ve siğir ağaçları en sıcak yaz günlerinde bile sakinleştirici bir etki yaratır. Maymunuz yanı sıra, şelalenin soğuk sularında yüzebilirsiniz. Çevrede ve şelalenin yanbaşında çardak lokantaları var. Şelale çevresi "kaplan" kelebeklerinde üreme bölgesidir. Zaman ayarlırsanız dere boyunca ve vadinin içerisine doğru yürüyüş yapabilirsiniz.

You will see the waterfall signboard on the right side of the road after 5,5 km to Bayır. It is possible to reach waterfall by car. The waterfall is not big. The sweatgum and pine trees make calming effect even the hottest summer days. You can swim in its cold water in case of you have a swimsuit. There are restaurants cooking traditional dishes. Besides, the waterfall is the natural reproduction area of the jersey tiger. Visitors can do trekking.

11 Orhaniye Kız Kumu



Orhaniye'de deniz her zaman çarşaf gibidir. Çevresindeki çam ormanının rengi suya yansımış, deniz sadece buraya özgü bir renge sahip olmuştur. Orhaniye'de Kumul hareketleri sonucunda karadan başlıyıp koyu kıyie bölün bir şerhik oluşmuş. Yaklaşık 600 metrekilometre Kızkumu deniyor. Efsaneye göre Seyyidisine ulaşmak isteyen kız elegeine kum koymuş ve denizi doldurarak ilerlemiş. Ama kum yetmemiş ve kızcağız denizin ortasındaki bu patikanın sonunda boğulmuş.


The sea is always as calm as millpond in Orhaniye. The shades of the pine forest around falls on the sea and paints the sea to a color, unique to this place. As a result of sand dune movements a high stripe of sand is formed. This stripe, about 600m long is called Kızkumu. According to a legend, a girl who wanted to meet her lover filled her skirt with sand, and walked by filling the sea with the sand in her skirt. However, she ran out of sand and drowned at the end of this path.

12 Nimara Mağarası/Nimara Cave



Cennet Adasının kuzeybatısında yer alan Nimara Mağarası, doğal oluşumları ve ele geçirilen arkeolojik buluntuları nedeniyle I. Derece Arkeolojik ve Doğal Sit Alanı olarak koruma altına alınmıştır. Giriş kısmı orijinal olmayan mağaranın altı katlarında sarkıt, dike ve mağara sütunları yer almaktadır. Antik dönem yerleşimi Cennet Adası ile bağlantılı olan mağarada ele geçen buluntular, mağaranın bir tapınım yeri olduğunu göstermektedir. Mağara 2008 yılında ziyarete açılmıştır.

Nimara Cave locating in the northwest of the Paradise Island, has been protected as the First Degree Archaeological and a Natural Protected Area due to its unearthed archaeological artifacts the natural formation. There are stalactites, stalagmites and cave columns in the lower levels of the cave which's entrance is non-original. The findings unearthed in the cave associated with Paradise Island, a settlement in the antiquity show that the cave was a praying place. The cave, was opened to visit in 2008.



		BODRUM			
		DALAMAN		196	
		DATÇA		155 229	
		FETHİYE		194 49 236	
		KAVAKLIDERE		178 171 138 110	
		KÖYCEĞİZ		111 66 128 30 170	
		MARMARİS		63 104 127 67 88 162	
		MENTEŞE		52 61 52 126 119 86 110	
		MİLAS		65 116 125 64 190 183 150 48	
		ORTAÇA		141 77 78 19 129 49 146 9 187	
		SEYDİKEMER		69 211 147 149 88 198 25 214 65 256	
		ULA		126 57 81 17 44 39 69 105 112 66 127	
		YATAĞAN		45 173 105 36 28 80 86 28 154 147 114 82	



444 48 01
info@mugla.bel.tr
mugla.bel.tr

İm here


1 Turgut



Plajıyla, ipek ve yün halılarıyla turistlerin ilgisini çeken Turgut taki restoranlarda deniz ürünlerinin yanısıra koy yemeklerini de bulmak mümkün. Turizm, arkeoloji, balıkçılık, hayvancılık ve tarımla uğraşan Turgut köylülerinin önemli üretimlerinden biri de yer fıstığı.

Turgut attracts attention of tourists because of silk and wool carpets and seafood in restaurants. It is possible to find traditional local food of the village. Peanuts are one of the major products of the villagers of Turgut alongside of tourism, apiculture, fishing, livestock and agriculture.


3 Bozburun



Bozburun, Marmaris'in 50 km batısındadır. Muğla'nın meşhur "Gulet" tekneleri burada üretilir. Nüfusu 2.000 olan yerleşimde, pansiyonlar bulunmaktadır. Sakin ve huzurlu yapısı ile şehrin gürültüsünden uzaklaşmak isteyenler için uygundur. Bozburun rıhtımından tekne turları yapılmaktadır.

Bozburun is 50 km west of Marmaris. Muğla's glorious "Gulet" ships are produced here. There is small accommodation facilities like hostels in the settlement which population is over 2.000. Thanks to its peaceful and quiet living style, it is suitable for those who wish to prefer to be away from the noise of the cities. Lastly, the daily boat trips are held from Bozburun dock.

4 Hisarönü



Hisarönü, kendi adıyla anılan körfezin uç noktasındadır. Denizi siğ kumu kırmızı rengi olan Hisarönü, Marmaris'in kalabalığından uzak sakin bir tatil geçirmek isteyenlerin seçeneklerinden birini oluşturur.

Hisarönü village is at the furthest point of the bay which is named Hisarönü Bay. The sea is shallow here and the sand has a terracotta color. Hisarönü is another good choice for those who want to have a relaxing vacation far from the crowds of Marmaris.

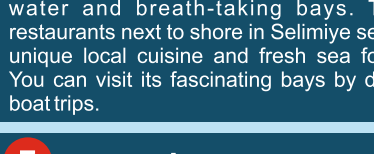
6 Selimiye



Selimiye, Marmaris'e 35 kilometre uzaktadır. Tertemiz denizi ve koylarıyla turistlerin dikkatini çeker. Selimiye'de sahilde bulunan restoranlarda bölge mutfağı ve deniz mahsulleri servis edilmektedir. Günlük tekne turları ile, ılık, temiz ve siğ bir denize sahip olan bölgenin bakir koylarını ziyaret edebilirsiniz.

Selimiye is 35 km to Marmaris. It attracts attention of the visitors owing to its fresh water and breath-taking bays. The restaurants next to shore in Selimiye serve unique local cuisine and fresh sea food. You can visit its fascinating bays by daily boat trips.

7 Amos




Turunç'un yakınında, Kumlubük Koyunun kuzeybatısında bir tepede yer alan Amos'ta, tapınak ve tiyatro yapıları ile heykel kaidelerini görmek mümkündür. Tıpkı bir Karya kenti Amos'ta Kenti kusatın surlar 2 metre genişliğinde olup yükseklikleri bazı yerlerde 3-4 metreye ulaşmaktadır. Surlar dışında kentin nekropolü de görülmeye değerdir.

It is possible to see the temple, the column plates and theatre and a statue as well in Amos, located on a hill near Turunç in the North-west of Kumlubük Bay. The city walls surrounding Amos, a typical carian city, are 2 meters in width while the height is 3 to 4 meters in particular locations. The necropolis out of the city walls is worth seeing.

Marmaris Bal Evi



8 Hydas



Hydas, Turgut Köyünün güneydoğusunda bulunan ve denize dik inen dağların yaklaşık 270 metre yüksekliğinde, oldukça dik bir eğre üzerinde yer almaktadır. Kent içinde bir mezarlık alanı, çok sayıda sarnıç, yapı kalıntılarına ait temel izleri, bir kutsal alan ve bir liman yer almaktadır. Kentin en önemli yapılarından olan Piramit, şehri anı mezar görülmeye değerdir. Mezarın, Diagoras adında bir savaşçıya ait olduğu tahmin edilmektedir.

Hydas in Marmaris is situated on a sharply hill on the slope of mountains nearly 270 meters above the sea level in the Southeast of Turgut village. There is a cemetery, many cisterns, and traces of residual foundations of the buildings, a sanctuary and a harbor. Pyramid-shaped monumental tomb, one of the most important buildings in the city, is worth seeing. The tomb belongs to a warrior called Diagoras.

2 Bördübet Koyu/Bördübet Bay



Bördübet Koyu, çevredeki en güzel ve bakir koylardan birisidir. Sadece bir kamping ve bir butik otel var. Bu tesisler çevreye çok duyarlı kişilerce yönetiliyor. Kamping yatılılara da servis hizmeti veriyor. Başlıca sığ denizlere açıl yarım için hazırlar. Telsiz kodu: "Amazon" 16. Kanal Günlük gideler de yemek servisinden yararlanabilir.

Bördübet Bay is one of the most beautiful and untouched bays around. There is only one camping area and a boutique hotel. These facilities are operated by people, highly sensitive to the environment. The camp area also caters to yachters. They are ready to help seamen in trouble. Their radio code "Amazon" channel 16. Those stopping by the day can also enjoy the food served.



Büyükşehir Belediyesi Yolları
İççe Belediyeleri Yolları
T.C.K. Yolları

MAVİ YOLCULUK ROTALARI / BLUE VOYAGE ROADS

BODRUM - GÖKOVA - BODRUM
GÖÇEK - FETHİYE
MARMARİS - GÖÇEK
BODRUM - DATÇA - MARMARİS
MARMARİS - RODOS - FETHİYE



MUĞLA
BÜYÜKŞEHİR BELEDİYESİ
METROPOLITAN MUNICIPALITY

MARMARİS

FREE

444 48 01
turizm@mugla.bel.tr
mugla.bel.tr